



**КОМИТЕТ ИМУЩЕСТВЕННЫХ ОТНОШЕНИЙ
АДМИНИСТРАЦИИ ПЕРМСКОГО МУНИЦИПАЛЬНОГО ОКРУГА**

РЕШЕНИЕ

о размещении объектов № 1895

Пермский край
Пермский округ

09.07.2024

Комитет имущественных отношений администрации Пермского муниципального округа разрешает Акционерному обществу «Газпром газораспределение Пермь» (ИНН 5902183841, ОГРН 1025900512670, почтовый адрес: 614000, г. Пермь, ул. Петропавловская, 43)

размещение объекта «газопровод давлением до 1,2 Мпа, для размещения которого не требуется разрешения на строительство»

на землях муниципальная собственность

на срок 1 год

Местоположение: Пермский край, д. Горская, ул. Молодежная, 14

Приложение: схема предполагаемых к использованию земель или части земельного участка.

Особые условия использования:

1. При размещении объекта учесть параметры ширины проезда улично-дорожной сети, во избежание сужения полосы отвода дороги.
2. Получение разрешения на производство земляных работ.

Заместитель председателя комитета



(подпись, печать)

М.В. Королева

Схема предполагаемых к использованию земель или части земельного участка

Объект: Газопровод давлением до 1,2 МПа, для размещения которого не требуется разрешения на строительство

Местоположение: Пермский край, д. Горская, ул. Молодежная, 14

Площадь земель или части земельного участка, кв.м.: 1995

Категория земель: Земли населенных пунктов

Вид разрешенного использования:

Описание границ смежных землепользователей:

От точки н1 до точки н4 - земельный участок

с кадастровым номером 59:32:3530001:784

От точки н4 до точки н5 - земельный участок

с кадастровым номером 59:32:3530001:749

От точки н5 до точки н10 - земельный участок

с кадастровым номером 59:32:3530001:784

От точки н10 до точки н13 - земли общего пользования

От точки н13 до точки н14 - земельный участок

с кадастровым номером 59:32:3530001:784

От точки н14 до точки н17 - земельный участок

с кадастровым номером 59:32:3530001:735

От точки н17 до точки н18 - земельный участок

с кадастровым номером 59:32:3530001:733

От точки н18 до точки н19 - земельный участок

с кадастровым номером 59:32:3530001:732

От точки н19 до точки н20 - земельный участок

с кадастровым номером 59:32:3530001:729

От точки н20 до точки н21 - земельный участок

с кадастровым номером 59:32:3530001:728

От точки н21 до точки н22 - земельный участок

с кадастровым номером 59:32:3530001:725

От точки н22 до точки н23 - земельный участок

с кадастровым номером 59:32:3530001:784

От точки н23 до точки н24 - земельный участок

с кадастровым номером 59:32:3530001:724








От точки н24 до точки н1 - земельный участок

с кадастровым номером 59:32:3530001:721

Каталог координат, м

№ точки границы	X	Y
н1	527493.00	2254420.61
н2	527497.81	2254425.85
н3	527495.98	2254427.51
н4	527500.80	2254432.53
н5	527496.49	2254436.70
н6	527491.64	2254431.68
н7	527392.28	2254526.61
н8	527345.00	2254571.85
н9	527289.14	2254625.37
н10	527275.80	2254637.43
н11	527272.86	2254640.09
н12	527268.81	2254628.60
н13	527272.23	2254626.94
н14	527273.67	2254626.24
н15	527276.76	2254627.82
н16	527280.39	2254626.18
н17	527309.15	2254598.38
н18	527337.91	2254570.57
н19	527366.66	2254542.77
н20	527395.42	2254514.96
н21	527424.17	2254487.16
н22	527452.93	2254459.35
н23	527482.95	2254449.57
н24	527491.75	2254421.82
н1	527493.00	2254420.61


Условные обозначения:

-  - предполагаемый участок земель, на которых планируется размещение объекта
 -  - границы и номер земельного участка, сведения о которых внесены в ЕГРН
 -  - границы и номер объекта капитального строительства, сведения о которых внесены в ЕГРН
 -  - граница кадастрового квартала
 -  59:32-6.2742 - зоны с особыми условиями использования территории, сведения о которых внесены в ЕГРН
 -  :3У1 - обозначение запрашиваемого земельного участка
 -  н1 - характеристика точки границ земель или части земельного участка
- 59:32:3530001 - номер кадастрового квартала



МСК-59

Масштаб 1:500

Заявитель:  / Пикилева Д.А.
 (подпись, расшифровка подписи)
 (для юридических лиц и индивидуальных предпринимателей)